

ООО «ЦЕНТР ГРАДОСТРОИТЕЛЬНОГО ПЛАНИРОВАНИЯ»

МУНИЦИПАЛЬНОЕ ОБРАЗОВАНИЕ
ГОРОДСКОЙ ОКРУГ СИМФЕРОПОЛЬ
РЕСПУБЛИКИ КРЫМ

**ПРОЕКТ МЕЖЕВАНИЯ ТЕРРИТОРИИ
ПОД МНОГОКВАРТИРНЫМИ ДОМАМИ**

В ГРАНИЦАХ КВАРТАЛА 918

(пр-кт Кирова, 74, пр-кт Кирова/ул. Декабристов, 76/2,
ул. Богдана Хмельницкого/ул. Декабристов, 19/4)

**РАЗДЕЛ 1.
ОСНОВНАЯ ЧАСТЬ**
Текстовая часть

Исполнитель: ООО «ЦЕНТР
ГРАДОСТРОИТЕЛЬНОГО
ПЛАНИРОВАНИЯ»

Шифр проекта: ПМ 12-20

Генеральный директор _____ Л.Я. Матис

С И М Ф Е Р О П О Л Ь

2 0 2 0

СОДЕРЖАНИЕ

1 ПЕРЕЧЕНЬ И СВЕДЕНИЯ О ПЛОЩАДИ ОБРАЗУЕМЫХ ЗЕМЕЛЬНЫХ УЧАСТКОВ, В ТОМ ЧИСЛЕ ВОЗМОЖНЫЕ СПОСОБЫ ИХ ОБРАЗОВАНИЯ	3
1.1 Перечень земельных участков, сформированных до 21.03.2014 и учтенных в Едином государственном реестре недвижимости.....	3
1.2 Перечень земельных участков, сформированных после 21.03.2014 и учтенных в Едином государственном реестре недвижимости.....	3
2 ПЕРЕЧЕНЬ И СВЕДЕНИЯ О ПЛОЩАДИ ОБРАЗУЕМЫХ ЗЕМЕЛЬНЫХ УЧАСТКОВ, КОТОРЫЕ БУДУТ ОТНЕСЕНЫ К ТЕРРИТОРИЯМ ОБЩЕГО ПОЛЬЗОВАНИЯ ИЛИ ИМУЩЕСТВУ ОБЩЕГО ПОЛЬЗОВАНИЯ	3
2.1 Ведомость координат поворотных точек границ образуемых земельных участков, которые будут отнесены к имуществу общего пользования	3
3 ПЕРЕЧЕНЬ И СВЕДЕНИЯ О ПЛОЩАДИ ОБРАЗУЕМЫХ ЗЕМЕЛЬНЫХ УЧАСТКОВ, В ОТНОШЕНИИ КОТОРЫХ ПРЕДПОЛАГАЮТСЯ РЕЗЕРВИРОВАНИЕ И (ИЛИ) ИЗЪЯТИЕ ДЛЯ ГОСУДАРСТВЕННЫХ ИЛИ МУНИЦИПАЛЬНЫХ НУЖД.	4
4 СВЕДЕНИЯ О ГРАНИЦАХ ТЕРРИТОРИИ, В ОТНОШЕНИИ КОТОРОЙ УТВЕРЖДЕН ПРОЕКТ МЕЖЕВАНИЯ	4
4.1 Ведомость координат характерных точек границ территории, в отношении которой утвержден проект межевания	4

1 Перечень и сведения о площади образуемых земельных участков, в том числе возможные способы их образования

1.1 Перечень земельных участков, сформированных до 21.03.2014 и учтенных в Едином государственном реестре недвижимости

Земельные участки, сформированные до 21.03.2014 и учтенные в Едином государственном реестре недвижимости, в границах проектируемой территории отсутствуют.

1.2 Перечень земельных участков, сформированных после 21.03.2014 и учтенных в Едином государственном реестре недвижимости

Земельные участки, сформированные после 21.03.2014 и учтенные в Едином государственном реестре недвижимости, в границах проектируемой территории отсутствуют.

2 Перечень и сведения о площади образуемых земельных участков, которые будут отнесены к территориям общего пользования или имуществу общего пользования

Условный номер земельного участка	Площадь земельного участка, кв.м	Вид разрешенного использования земельного участка	Возможный способ образования*
1	2	3	4
Образуемые земельные участки, которые будут отнесены к имуществу общего пользования			
:ЗУ198	1582	Малоэтажная многоквартирная жилая застройки (код - 2.1.1)	Образование земельного участка из земель, находящихся в муниципальной собственности (ст. 11.3 ЗК РФ)
:ЗУ509	1900	Малоэтажная многоквартирная жилая застройки (код - 2.1.1)	Образование земельного участка из земель, находящихся в муниципальной собственности (ст. 11.3 ЗК РФ)
:ЗУ510	507	Малоэтажная многоквартирная жилая застройки (код - 2.1.1)	Образование земельного участка из земель, находящихся в муниципальной собственности (ст. 11.3 ЗК РФ)

2.1 Ведомость координат поворотных точек границ образуемых земельных участков, которые будут отнесены к имуществу общего пользования

Земельный участок: :ЗУ198. Площадь 1582 кв.м

Номер	X	Y	Дир.угол	Длина
1	4 972 088.94	5 190 132.44	055°07'47"	13.87
2	4 972 096.87	5 190 143.82	115°31'50"	8.42
3	4 972 093.24	5 190 151.42	101°38'55"	10.95
4	4 972 091.03	5 190 162.14	165°06'02"	5.79
5	4 972 085.43	5 190 163.63	054°57'19"	10.68
6	4 972 091.56	5 190 172.37	146°02'57"	33.50
7	4 972 063.77	5 190 191.08	236°25'23"	11.25
8	4 972 057.55	5 190 181.71	146°18'36"	0.94
9	4 972 056.77	5 190 182.23	235°54'23"	22.83
10	4 972 043.97	5 190 163.32	325°30'34"	14.89
11	4 972 056.24	5 190 154.89	325°31'51"	6.73
12	4 972 061.79	5 190 151.08	325°31'24"	4.65
13	4 972 065.62	5 190 148.45	325°32'10"	15.20
14	4 972 078.15	5 190 139.85	325°32'46"	2.70

15	4 972 080.38	5 190 138.32	325°30'51"	10.38
----	--------------	--------------	------------	-------

Земельный участок: :ЗУ509. Площадь 1900 кв.м

Номер	X	Y	Дир.угол	Длина
1	4 972 050.92	5 190 127.03	055°31'38"	16.45
2	4 972 060.23	5 190 140.59	055°33'35"	9.53
3	4 972 065.62	5 190 148.45	145°31'24"	4.65
4	4 972 061.79	5 190 151.08	145°31'51"	6.73
5	4 972 056.24	5 190 154.89	145°30'34"	14.89
6	4 972 043.97	5 190 163.32	145°30'28"	9.11
7	4 972 036.46	5 190 168.48	145°33'23"	5.91
8	4 972 031.59	5 190 171.82	145°31'19"	15.53
9	4 972 018.79	5 190 180.61	167°23'59"	1.74
10	4 972 017.09	5 190 180.99	146°10'15"	19.42
11	4 972 000.96	5 190 191.80	236°15'45"	10.07
12	4 971 995.37	5 190 183.43	325°32'21"	32.16
13	4 972 021.89	5 190 165.23	235°27'39"	27.89
14	4 972 006.08	5 190 142.26	236°59'30"	4.66
15	4 972 003.54	5 190 138.35	325°14'01"	17.27
16	4 972 017.73	5 190 128.50	325°24'28"	4.93
17	4 972 021.79	5 190 125.70	055°52'17"	18.48
18	4 972 032.16	5 190 141.00	323°19'34"	23.39

Земельный участок: :ЗУ510. Площадь 1906 кв.м

Номер	X	Y	Дир.угол	Длина
1	4 972 019.49	5 190 188.06	056°16'07"	7.71
2	4 972 023.77	5 190 194.47	055°30'19"	19.35
3	4 972 034.73	5 190 210.42	146°10'07"	5.62
4	4 972 030.06	5 190 213.55	145°59'43"	12.12
5	4 972 020.01	5 190 220.33	236°15'41"	29.44
6	4 972 003.66	5 190 195.85	326°15'04"	13.48
7	4 972 014.87	5 190 188.36	056°14'29"	2.32
8	4 972 016.16	5 190 190.29	326°11'28"	4.01

3 Перечень и сведения о площади образуемых земельных участков, в отношении которых предполагаются резервирование и (или) изъятие для государственных или муниципальных нужд.

Проектом межевания образование земельных участков, в отношении которых предполагаются резервирование и (или) изъятие для государственных и муниципальных нужд, не предусмотрено.

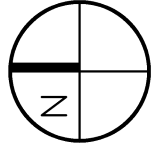
4 Сведения о границах территории, в отношении которой утвержден проект межевания

4.1 Ведомость координат характерных точек границ территории, в отношении которой утвержден проект межевания

Номер	X	Y	Дир.угол	Длина
1	4 972 017.09	5 190 180.99	146°10'15"	19.42
2	4 972 000.96	5 190 191.80	236°15'45"	10.07
3	4 971 995.37	5 190 183.43	325°32'21"	32.16
4	4 972 021.89	5 190 165.23	235°27'39"	27.89
5	4 972 006.08	5 190 142.26	236°59'30"	4.66
6	4 972 003.54	5 190 138.35	325°14'01"	17.27
7	4 972 017.73	5 190 128.50	325°24'28"	4.93

Основная часть проекта межевания территории

8	4 972 021.79	5 190 125.70	055°52'17"	18.48
9	4 972 032.16	5 190 141.00	323°19'34"	23.39
10	4 972 050.92	5 190 127.03	055°31'38"	16.45
11	4 972 060.23	5 190 140.59	055°33'35"	9.53
12	4 972 065.62	5 190 148.45	325°32'10"	15.20
13	4 972 078.15	5 190 139.85	325°32'46"	2.70
14	4 972 080.38	5 190 138.32	325°30'51"	10.38
15	4 972 088.94	5 190 132.44	055°07'47"	13.87
16	4 972 096.87	5 190 143.82	115°31'50"	8.42
17	4 972 093.24	5 190 151.42	101°38'55"	10.95
18	4 972 091.03	5 190 162.14	165°06'02"	5.79
19	4 972 085.43	5 190 163.63	054°57'19"	10.68
20	4 972 091.56	5 190 172.37	146°02'57"	33.50
21	4 972 063.77	5 190 191.08	236°25'23"	11.25
22	4 972 057.55	5 190 181.71	146°18'36"	0.94
23	4 972 056.77	5 190 182.23	235°54'23"	22.83
24	4 972 043.97	5 190 163.32	145°30'28"	9.11
25	4 972 036.46	5 190 168.48	145°33'23"	5.91
26	4 972 031.59	5 190 171.82	145°31'19"	15.53
27	4 972 018.79	5 190 180.61	167°23'59"	1.74
28	4 972 030.06	5 190 213.55	145°59'43"	12.12
29	4 972 020.01	5 190 220.33	236°15'41"	29.44
30	4 972 003.66	5 190 195.85	326°15'04"	13.48
31	4 972 014.87	5 190 188.36	056°14'29"	2.32
32	4 972 016.16	5 190 190.29	326°11'28"	4.01
33	4 972 019.49	5 190 188.06	056°16'07"	7.71
34	4 972 023.77	5 190 194.47	055°30'19"	19.35
35	4 972 034.73	5 190 210.42	146°10'07"	5.62



ПРОЕКТ МЕЖЕВАНИЯ ТЕРРИТОРИИ ПОД МНОГОКВАРТИРНЫМИ ДОМАМИ В ГРАНИЦАХ КВАРТАЛА 918

ЧЕРТЕЖ МЕЖЕВАНИЯ ТЕРРИТОРИИ

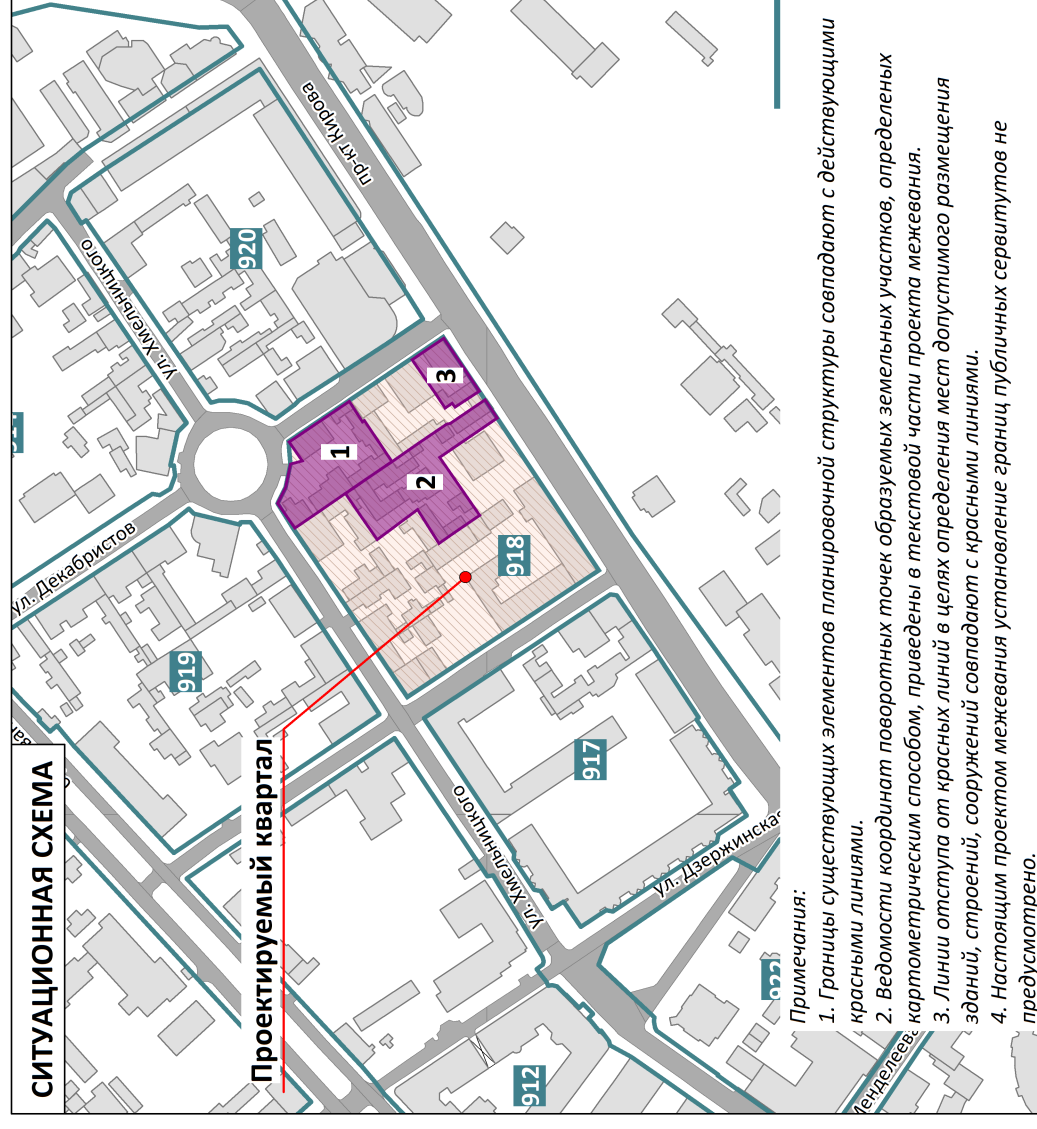
(ПР-КТ КИРОВА, 74, ПР-КТ КИРОВА/УЛ. ДЕКАБРИСТОВ, 76/2, УЛ. БОГДАНА ХМЕЛЬНИЦКОГО/УЛ. ДЕКАБРИСТОВ, 19/4)

M 1:500

УСЛОВНЫЕ ОБОЗНАЧЕНИЯ

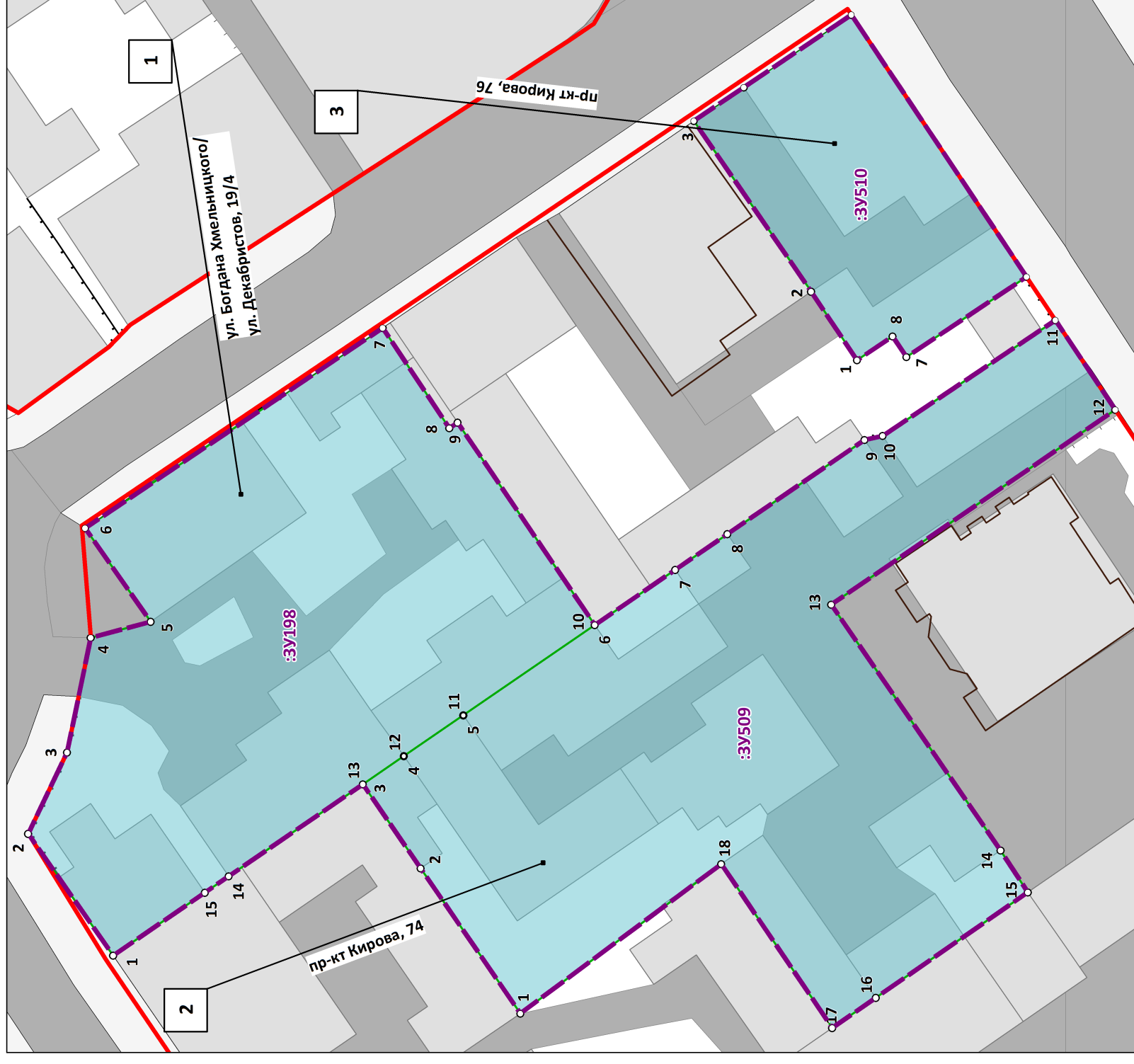
- Границы проектируемой территории
- Красные линии действующие
- Границы существующих элементов планировочной структуры, номера существующих элементов планировочной структуры
- Границы существующих земельных участков согласно сведениям ЕГРН
- Границы существующих объектов капитального строительства согласно сведениям ЕГРН
- Границы образуемых земельных участков, условные номера образуемых земельных участков
- Номера поворотных точек образуемых земельных участков
- Зона действия публичных сервитутов для прохода или поезда через земельный участок
- Здания, строения, сооружения
- Улично-дорожная сеть

СИТУАЦИОННАЯ СХЕМА



Примечания:

1. Границы существующих элементов планировочной структуры совпадают с действующими красными линиями.
2. Ведомости координат поворотных точек образуемых земельных участков, определенных картометрическим способом, приведены в текстовой части проекта межевания.
3. Линии отступла от красных линий в целях определения мест допустимого размещения зданий, строений, сооружений совпадают с красными линиями.
4. Настоящим проектом межевания установлено границы публичных сервитутов не предусмотрено.



ПРОЕКТ МЕЖЕВАНИЯ ТЕРРИТОРИИ ПОД
МНОГОКВАРТИРНЫМИ ДОМАМИ В ГРАНИЦАХ КВАРТАЛА 918

ООО "ЦЕНТР
ГРАДОСТРОИТЕЛЬНОГО
ПЛАНИРОВАНИЯ"

ЧЕРТЕЖ МЕЖЕВАНИЯ ТЕРРИТОРИИ (ПР-КТ КИРОВА, 74, ПР-КТ КИРОВА/УЛ. ДЕКАБРИСТОВ, 76/2,
УЛ. БОГДАНА ХМЕЛЬНИЦКОГО/УЛ. ДЕКАБРИСТОВ, 19/4)

Масштаб	1:500	Разработал	Билялова Л.М.
Шифр проекта	ПМ12-20	Проверил	Щербаков А.А.
Дата		Согласовал	Матис Л.Я.
ОСНОВНАЯ ЧАСТЬ			ЛИСТ 1

МУНИЦИПАЛЬНОЕ ОБРАЗОВАНИЕ
ГОРОДСКОЙ ОКРУГ СИМФЕРОПОЛЬ
РЕСПУБЛИКИ КРЫМ

**ПРОЕКТ МЕЖЕВАНИЯ ТЕРРИТОРИИ
ПОД МНОГОКВАРТИРНЫМИ ДОМАМИ**

В ГРАНИЦАХ КВАРТАЛА 938.1

(ул. Киевская, 5/2, ул. Мате Залки, 7Е, ул. Гурзуфская, 6,
ул. Гурзуфская, 10/1, ул. Гурзуфская, 10/2,
ул. Гурзуфская, 10/3, ул. Гурзуфская, 10/5,
ул. Гурзуфская, 10/6, ул. Гурзуфская, 10/7,
ул. Гурзуфская, 10/8, ул. Гурзуфская, 10/9)

**РАЗДЕЛ 1.
ОСНОВНАЯ ЧАСТЬ**
Текстовая часть

Исполнитель: ООО «ЦЕНТР
ГРАДОСТРОИТЕЛЬНОГО
ПЛАНИРОВАНИЯ»

Шифр проекта: ПМ 12-20

Генеральный директор _____ Л.Я. Матис

СОДЕРЖАНИЕ

1 ПЕРЕЧЕНЬ И СВЕДЕНИЯ О ПЛОЩАДИ ОБРАЗУЕМЫХ ЗЕМЕЛЬНЫХ УЧАСТКОВ, В ТОМ ЧИСЛЕ ВОЗМОЖНЫЕ СПОСОБЫ ИХ ОБРАЗОВАНИЯ	3
1.1 Перечень земельных участков, сформированных до 21.03.2014 и учтенных в Едином государственном реестре недвижимости.....	3
1.2 Перечень земельных участков, сформированных после 21.03.2014 и учтенных в Едином государственном реестре недвижимости.....	3
2 ПЕРЕЧЕНЬ И СВЕДЕНИЯ О ПЛОЩАДИ ОБРАЗУЕМЫХ ЗЕМЕЛЬНЫХ УЧАСТКОВ, КОТОРЫЕ БУДУТ ОТНЕСЕНЫ К ТЕРРИТОРИЯМ ОБЩЕГО ПОЛЬЗОВАНИЯ ИЛИ ИМУЩЕСТВУ ОБЩЕГО ПОЛЬЗОВАНИЯ.....	3
2.1 Ведомость координат поворотных точек границ образуемых земельных участков, которые будут отнесены к имуществу общего пользования	4
3 ПЕРЕЧЕНЬ И СВЕДЕНИЯ О ПЛОЩАДИ ОБРАЗУЕМЫХ ЗЕМЕЛЬНЫХ УЧАСТКОВ, В ОТНОШЕНИИ КОТОРЫХ ПРЕДПОЛАГАЮТСЯ РЕЗЕРВИРОВАНИЕ И (ИЛИ) ИЗЪЯТИЕ ДЛЯ ГОСУДАРСТВЕННЫХ ИЛИ МУНИЦИПАЛЬНЫХ НУЖД.	7
4 СВЕДЕНИЯ О ГРАНИЦАХ ТЕРРИТОРИИ, В ОТНОШЕНИИ КОТОРОЙ УТВЕРЖДЕН ПРОЕКТ МЕЖЕВАНИЯ	7
4.1 Ведомость координат характерных точек границ территории, в отношении которой утвержден проект межевания	7

1 Перечень и сведения о площади образуемых земельных участков, в том числе возможные способы их образования

1.1 Перечень земельных участков, сформированных до 21.03.2014 и учтенных в Едином государственном реестре недвижимости

Земельные участки, сформированные до 21.03.2014 и учтенные в Едином государственном реестре недвижимости, в границах проектируемой территории отсутствуют.

1.2 Перечень земельных участков, сформированных после 21.03.2014 и учтенных в Едином государственном реестре недвижимости

Земельные участки, сформированные после 21.03.2014 и учтенные в Едином государственном реестре недвижимости, в границах проектируемой территории отсутствуют.

2 Перечень и сведения о площади образуемых земельных участков, которые будут отнесены к территориям общего пользования или имуществу общего пользования

Условный номер земельного участка	Площадь земельного участка, кв.м.	Вид разрешенного использования земельного участка	Возможный способ образования*
1	2	3	4
Образуемые земельные участки, которые будут отнесены к имуществу общего пользования			
:ЗУ412	681	Малоэтажная многоквартирная жилая застройка (код - 2.1.1)	Образование земельного участка из земель, находящихся в муниципальной собственности (ст. 11.3 ЗК РФ)
:ЗУ110	2810	Многоэтажная жилая застройка (высотная застройка) (код - 2.6)	Образование земельного участка из земель, находящихся в муниципальной собственности (ст. 11.3 ЗК РФ)
:ЗУ330	1710	Многоэтажная жилая застройка (высотная застройка) (код - 2.6)	Образование земельного участка из земель, находящихся в муниципальной собственности (ст. 11.3 ЗК РФ)
:ЗУ29	891	Малоэтажная многоквартирная жилая застройка (код - 2.1.1)	Образование земельного участка из земель, находящихся в муниципальной собственности (ст. 11.3 ЗК РФ)
:ЗУ333	744	Малоэтажная многоквартирная жилая застройка (код - 2.1.1)	Образование земельного участка из земель, находящихся в муниципальной собственности (ст. 11.3 ЗК РФ)
:ЗУ30	1111	Малоэтажная многоквартирная жилая застройка (код - 2.1.1)	Образование земельного участка из земель, находящихся в муниципальной собственности (ст. 11.3 ЗК РФ)
:ЗУ31	857	Малоэтажная многоквартирная жилая застройка (код - 2.1.1)	Образование земельного участка из земель, находящихся в муниципальной собственности (ст. 11.3 ЗК РФ)
:ЗУ334	727	Малоэтажная многоквартирная жилая застройка (код - 2.1.1)	Образование земельного участка из земель, находящихся в муниципальной собственности (ст. 11.3 ЗК РФ)

Условный номер земельного участка	Площадь земельного участка, кв.м.	Вид разрешенного использования земельного участка	Возможный способ образования*
1	2	3	4
:ЗУ335	959	Малоэтажная многоквартирная жилая застройка (код - 2.1.1)	Образование земельного участка из земель, находящихся в муниципальной собственности (ст. 11.3 ЗК РФ)
:ЗУ331	1237	Малоэтажная многоквартирная жилая застройка (код - 2.1.1)	Образование земельного участка из земель, находящихся в муниципальной собственности (ст. 11.3 ЗК РФ)
:ЗУ332	1627	Малоэтажная многоквартирная жилая застройка (код - 2.1.1)	Образование земельного участка из земель, находящихся в муниципальной собственности (ст. 11.3 ЗК РФ)

Проектом межевания образование земельных участков, которые будут отнесены к территориям общего пользования, не предусмотрено.

2.1 Ведомость координат поворотных точек границ образуемых земельных участков, которые будут отнесены к имуществу общего пользования

Земельный участок :ЗУ412. Площадь 681 кв.м.

Номер	X	Y	Дир.угол	Длина
1	4 970 967.79	5 191 730.46	097°56'07"	30.78
2	4 970 963.54	5 191 760.95	189°10'05"	22.41
3	4 970 941.42	5 191 757.38	278°37'55"	30.52
4	4 970 946.00	5 191 727.21	008°28'59"	22.03

Земельный участок :ЗУ110. Площадь 2810 кв.м.

Номер	X	Y	Дир.угол	Длина
1	4 970 974.39	5 191 816.83	096°27'09"	16.91
2	4 970 972.49	5 191 833.63	103°59'51"	17.94
3	4 970 968.15	5 191 851.04	120°16'58"	23.52
4	4 970 956.29	5 191 871.35	127°24'49"	32.24
5	4 970 936.70	5 191 896.96	138°21'36"	7.48
6	4 970 931.11	5 191 901.93	162°17'11"	7.03
7	4 970 924.41	5 191 904.07	197°31'55"	4.42
8	4 970 920.20	5 191 902.74	211°03'11"	4.40
9	4 970 916.43	5 191 900.47	234°40'45"	10.14
10	4 970 910.57	5 191 892.20	284°10'45"	10.70
11	4 970 913.19	5 191 881.83	281°57'13"	4.54
12	4 970 914.13	5 191 877.39	012°36'01"	1.74
13	4 970 915.83	5 191 877.77	281°57'49"	17.70
14	4 970 919.50	5 191 860.45	001°01'10"	16.86
15	4 970 936.36	5 191 860.75	278°45'56"	49.21
16	4 970 943.86	5 191 812.11	008°47'18"	30.89

Земельный участок :ЗУ330. Площадь 1710 кв.м.

Номер	X	Y	Дир.угол	Длина
1	4 971 058.04	5 191 782.58	055°37'49"	2.34
2	4 971 059.36	5 191 784.51	099°05'46"	19.80
3	4 971 056.23	5 191 804.06	187°23'59"	2.33
4	4 971 053.92	5 191 803.76	097°05'03"	3.49
5	4 971 053.49	5 191 807.22	178°49'00"	55.69

Основная часть проекта межевания территории

6	4 970 997.81	5 191 808.37	276°43'39"	26.63
7	4 971 000.93	5 191 781.92	305°15'30"	4.05
8	4 971 003.27	5 191 778.61	319°17'39"	5.95
9	4 971 007.78	5 191 774.73	352°34'07"	1.62
10	4 971 009.39	5 191 774.52	008°56'27"	47.68
11	4 971 056.49	5 191 781.93	022°45'04"	1.68

Земельный участок :ЗУ29. Площадь 891 кв.м.

Номер	X	Y	Дир.угол	Длина
Контур 1				
1	4 970 817.64	5 191 891.76	101°57'20"	12.36
2	4 970 815.08	5 191 903.85	202°21'19"	2.50
3	4 970 812.77	5 191 902.90	107°29'45"	26.04
4	4 970 804.94	5 191 927.74	192°12'02"	2.27
5	4 970 802.72	5 191 927.26	130°24'56"	10.70
6	4 970 795.78	5 191 935.41	219°49'16"	4.70
7	4 970 792.17	5 191 932.40	309°45'39"	8.21
8	4 970 797.42	5 191 926.09	219°32'10"	1.63
9	4 970 796.16	5 191 925.05	303°17'37"	3.21
10	4 970 797.92	5 191 922.37	217°00'46"	3.21
11	4 970 795.36	5 191 920.44	201°10'25"	6.95
12	4 970 788.88	5 191 917.93	226°16'08"	4.47
13	4 970 785.79	5 191 914.70	281°00'17"	28.71
14	4 970 791.27	5 191 886.52	011°14'20"	26.89
Контур 2				
15	4 970 790.53	5 191 941.71	129°46'46"	2.80
16	4 970 788.74	5 191 943.86	219°46'57"	6.38
17	4 970 783.84	5 191 939.78	309°29'28"	2.80
18	4 970 785.62	5 191 937.62	039°47'39"	6.39

Земельный участок :ЗУ333. Площадь 744 кв.м.

Номер	X	Y	Дир.угол	Длина
1	4 970 789.84	5 191 886.23	100°53'22"	28.06
2	4 970 784.54	5 191 913.78	201°42'25"	3.38
3	4 970 781.40	5 191 912.53	208°46'58"	9.82
4	4 970 772.79	5 191 907.80	212°40'35"	28.69
5	4 970 748.64	5 191 892.31	318°59'37"	7.21
6	4 970 754.08	5 191 887.58	338°28'09"	15.34
7	4 970 768.35	5 191 881.95	011°15'50"	21.91

Земельный участок :ЗУ30. Площадь 1111 кв.м.

Номер	X	Y	Дир.угол	Длина
Контур 1				
1	4 970 767.77	5 191 936.64	205°49'27"	26.28
2	4 970 744.11	5 191 925.19	206°54'53"	13.92
3	4 970 731.70	5 191 918.89	297°37'37"	25.34
4	4 970 743.45	5 191 896.44	320°27'50"	1.63
5	4 970 744.71	5 191 895.40	029°52'23"	13.87
6	4 970 756.74	5 191 902.31	030°39'18"	12.41
7	4 970 767.42	5 191 908.64	030°18'11"	13.24
8	4 970 778.85	5 191 915.32	117°27'39"	24.03
Контур 2				
9	4 970 795.78	5 191 935.41	129°48'20"	8.20
10	4 970 790.53	5 191 941.71	219°48'20"	4.69
11	4 970 786.93	5 191 938.71	309°42'26"	8.20
12	4 970 792.17	5 191 932.40	039°49'16"	4.70

Контур 3				
13	4 970 788.74	5 191 943.86	129°16'42"	7.23
14	4 970 784.16	5 191 949.46	218°00'59"	6.40
15	4 970 779.12	5 191 945.52	309°25'50"	7.43
16	4 970 783.84	5 191 939.78	039°46'57"	6.38

Земельный участок :ЗУ31. Площадь 857 кв.м.

Номер	X	Y	Дир.угол	Длина
1	4 970 754.79	5 191 959.75	116°33'12"	21.79
2	4 970 745.05	5 191 979.24	207°11'12"	39.16
3	4 970 710.22	5 191 961.35	296°08'36"	21.88
4	4 970 719.86	5 191 941.71	027°18'53"	39.31

Земельный участок :ЗУ334. Площадь 727 кв.м.

Номер	X	Y	Дир.угол	Длина
1	4 970 742.29	5 191 980.25	125°38'32"	17.83
2	4 970 731.90	5 191 994.74	143°01'21"	1.06
3	4 970 731.05	5 191 995.38	181°45'55"	2.92
4	4 970 728.13	5 191 995.29	207°05'29"	29.20
5	4 970 702.13	5 191 981.99	232°09'20"	1.65
6	4 970 701.12	5 191 980.69	245°37'48"	1.28
7	4 970 700.59	5 191 979.52	297°28'51"	19.31
8	4 970 709.50	5 191 962.39	028°34'34"	37.34

Земельный участок :ЗУ335. Площадь 959 кв.м.

Номер	X	Y	Дир.угол	Длина
1	4 970 745.24	5 192 007.54	113°34'51"	16.92
2	4 970 738.47	5 192 023.05	207°15'19"	10.39
3	4 970 729.23	5 192 018.29	197°05'49"	14.63
4	4 970 715.25	5 192 013.99	208°06'34"	9.13
5	4 970 707.20	5 192 009.69	157°30'27"	1.39
6	4 970 705.92	5 192 010.22	200°42'44"	14.17
7	4 970 692.67	5 192 005.21	275°36'05"	5.22
8	4 970 693.18	5 192 000.01	289°59'41"	16.73
9	4 970 698.90	5 191 984.29	026°56'16"	31.63
10	4 970 727.10	5 191 998.62	026°11'05"	20.21

Земельный участок :ЗУ331. Площадь 1237 кв.м.

Номер	X	Y	Дир.угол	Длина
1	4 970 738.47	5 192 023.05	113°33'59"	20.86
2	4 970 730.13	5 192 042.17	193°40'22"	11.08
3	4 970 719.36	5 192 039.55	179°05'42"	10.13
4	4 970 709.23	5 192 039.71	169°07'54"	15.01
5	4 970 694.49	5 192 042.54	199°34'53"	5.85
6	4 970 688.98	5 192 040.58	275°57'21"	35.56
7	4 970 692.67	5 192 005.21	020°42'44"	14.17
8	4 970 705.92	5 192 010.22	337°30'27"	1.39
9	4 970 707.20	5 192 009.69	028°06'34"	9.13
10	4 970 715.25	5 192 013.99	017°05'49"	14.63
11	4 970 729.23	5 192 018.29	027°15'19"	10.39

Земельный участок :ЗУ332. Площадь 1627 кв.м.

Номер	X	Y	Дир.угол	Длина
1	4 970 730.13	5 192 042.17	113°35'17"	32.46
2	4 970 717.14	5 192 071.92	197°08'20"	3.50
3	4 970 713.80	5 192 070.89	109°03'54"	22.72

4	4 970 706.38	5 192 092.36	198°54'09"	6.98
5	4 970 699.78	5 192 090.10	193°55'58"	4.03
6	4 970 695.87	5 192 089.13	192°59'07"	9.26
7	4 970 686.85	5 192 087.05	192°27'45"	4.68
8	4 970 682.28	5 192 086.04	278°23'03"	45.95
9	4 970 688.98	5 192 040.58	019°34'53"	5.85
10	4 970 694.49	5 192 042.54	349°07'54"	15.01
11	4 970 709.23	5 192 039.71	359°05'42"	10.13
12	4 970 719.36	5 192 039.55	013°40'22"	11.08

3 Перечень и сведения о площади образуемых земельных участков, в отношении которых предполагаются резервирование и (или) изъятие для государственных или муниципальных нужд.

Проектом межевания образование земельных участков, в отношении которых предполагаются резервирование и (или) изъятие для государственных и муниципальных нужд, не предусмотрено.

4 Сведения о границах территории, в отношении которой утвержден проект межевания

4.1 Ведомость координат характерных точек границ территории, в отношении которой утвержден проект межевания

Номер	X	Y	Дир.угол	Длина
1	4 970 967.79	5 191 730.46	097°56'07"	30.78
2	4 970 963.54	5 191 760.95	189°10'05"	22.41
3	4 970 941.42	5 191 757.38	278°37'55"	30.52
4	4 970 946.00	5 191 727.21	008°28'59"	22.03
5	4 970 974.39	5 191 816.83	096°27'09"	16.91
6	4 970 972.49	5 191 833.63	103°59'51"	17.94
7	4 970 968.15	5 191 851.04	120°16'58"	23.52
8	4 970 956.29	5 191 871.35	127°24'49"	32.24
9	4 970 936.70	5 191 896.96	138°21'36"	7.48
10	4 970 931.11	5 191 901.93	162°17'11"	7.03
11	4 970 924.41	5 191 904.07	197°31'55"	4.42
12	4 970 920.20	5 191 902.74	211°03'11"	4.40
13	4 970 916.43	5 191 900.47	234°40'45"	10.14
14	4 970 910.57	5 191 892.20	284°10'45"	10.70
15	4 970 913.19	5 191 881.83	281°57'13"	4.54
16	4 970 914.13	5 191 877.39	012°36'01"	1.74
17	4 970 915.83	5 191 877.77	281°57'49"	17.70
18	4 970 919.50	5 191 860.45	001°01'10"	16.86
19	4 970 936.36	5 191 860.75	278°45'56"	49.21
20	4 970 943.86	5 191 812.11	008°47'18"	30.89
21	4 971 058.04	5 191 782.58	055°37'49"	2.34
22	4 971 059.36	5 191 784.51	099°05'46"	19.80
23	4 971 056.23	5 191 804.06	187°23'59"	2.33
24	4 971 053.92	5 191 803.76	097°05'03"	3.49
25	4 971 053.49	5 191 807.22	178°49'00"	55.69
26	4 970 997.81	5 191 808.37	276°43'39"	26.63
27	4 971 000.93	5 191 781.92	305°15'30"	4.05
28	4 971 003.27	5 191 778.61	319°17'39"	5.95
29	4 971 007.78	5 191 774.73	352°34'07"	1.62
30	4 971 009.39	5 191 774.52	008°56'27"	47.68

31	4 971 056.49	5 191 781.93	022°45'04"	1.68
32	4 970 817.64	5 191 891.76	101°57'20"	12.36
33	4 970 815.08	5 191 903.85	202°21'19"	2.50
34	4 970 812.77	5 191 902.90	107°29'45"	26.04
35	4 970 804.94	5 191 927.74	192°12'02"	2.27
36	4 970 802.72	5 191 927.26	130°24'56"	10.70
37	4 970 795.78	5 191 935.41	129°48'20"	8.20
38	4 970 790.53	5 191 941.71	129°46'46"	2.80
39	4 970 788.74	5 191 943.86	129°16'42"	7.23
40	4 970 784.16	5 191 949.46	218°00'59"	6.40
41	4 970 779.12	5 191 945.52	309°25'50"	7.43
42	4 970 783.84	5 191 939.78	309°29'28"	2.80
43	4 970 785.62	5 191 937.62	039°45'45"	1.70
44	4 970 786.93	5 191 938.71	309°42'26"	8.20
45	4 970 792.17	5 191 932.40	309°45'39"	8.21
46	4 970 797.42	5 191 926.09	219°32'10"	1.63
47	4 970 796.16	5 191 925.05	303°17'37"	3.21
48	4 970 797.92	5 191 922.37	217°00'46"	3.21
49	4 970 795.36	5 191 920.44	201°10'25"	6.95
50	4 970 788.88	5 191 917.93	226°16'08"	4.47
51	4 970 785.79	5 191 914.70	281°00'17"	28.71
52	4 970 791.27	5 191 886.52	011°14'20"	26.89
53	4 970 789.84	5 191 886.23	100°53'22"	28.06
54	4 970 784.54	5 191 913.78	201°42'25"	3.38
55	4 970 781.40	5 191 912.53	208°46'58"	9.82
56	4 970 772.79	5 191 907.80	212°40'35"	28.69
57	4 970 748.64	5 191 892.31	318°59'37"	7.21
58	4 970 754.08	5 191 887.58	338°28'09"	15.34
59	4 970 768.35	5 191 881.95	011°15'50"	21.91
60	4 970 767.77	5 191 936.64	205°49'27"	26.28
61	4 970 744.11	5 191 925.19	206°54'53"	13.92
62	4 970 731.70	5 191 918.89	297°37'37"	25.34
63	4 970 743.45	5 191 896.44	320°27'50"	1.63
64	4 970 744.71	5 191 895.40	029°52'23"	13.87
65	4 970 756.74	5 191 902.31	030°39'18"	12.41
66	4 970 767.42	5 191 908.64	030°18'11"	13.24
67	4 970 778.85	5 191 915.32	117°27'39"	24.03
68	4 970 754.79	5 191 959.75	116°33'12"	21.79
69	4 970 745.05	5 191 979.24	207°11'12"	39.16
70	4 970 710.22	5 191 961.35	296°08'36"	21.88
71	4 970 719.86	5 191 941.71	027°18'53"	39.31
72	4 970 742.29	5 191 980.25	125°38'32"	17.83
73	4 970 731.90	5 191 994.74	143°01'21"	1.06
74	4 970 731.05	5 191 995.38	181°45'55"	2.92
75	4 970 728.13	5 191 995.29	207°05'29"	29.20
76	4 970 702.13	5 191 981.99	232°09'20"	1.65
77	4 970 701.12	5 191 980.69	245°37'48"	1.28
78	4 970 700.59	5 191 979.52	297°28'51"	19.31
79	4 970 709.50	5 191 962.39	028°34'34"	37.34
80	4 970 745.24	5 192 007.54	113°34'51"	16.92
81	4 970 738.47	5 192 023.05	113°33'59"	20.86
82	4 970 730.13	5 192 042.17	113°35'17"	32.46
83	4 970 717.14	5 192 071.92	197°08'20"	3.50
84	4 970 713.80	5 192 070.89	109°03'54"	22.72
85	4 970 706.38	5 192 092.36	198°54'09"	6.98

Основная часть проекта межевания территории

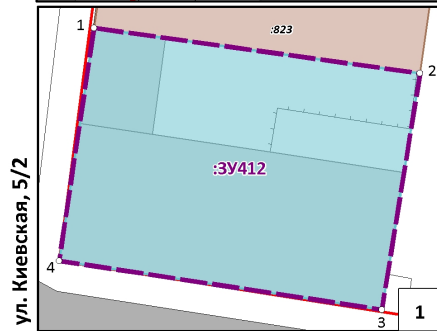
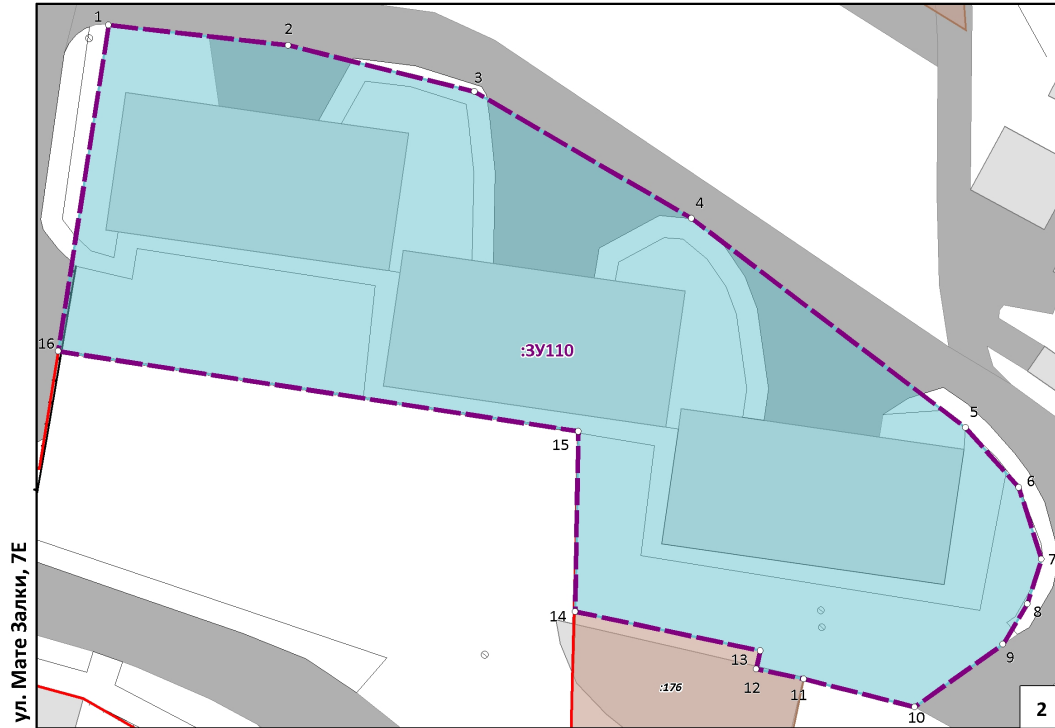
86	4 970 699.78	5 192 090.10	193°55'58"	4.03
87	4 970 695.87	5 192 089.13	192°59'07"	9.26
88	4 970 686.85	5 192 087.05	192°27'45"	4.68
89	4 970 682.28	5 192 086.04	278°23'03"	45.95
90	4 970 688.98	5 192 040.58	275°57'21"	35.56
91	4 970 692.67	5 192 005.21	275°36'05"	5.22
92	4 970 693.18	5 192 000.01	289°59'41"	16.73
93	4 970 698.90	5 191 984.29	026°56'16"	31.63
94	4 970 727.10	5 191 998.62	026°11'05"	20.21



ПРОЕКТ МЕЖЕВАНИЯ ТЕРРИТОРИИ ПОД МНОГОКВАРТИРНЫМИ ДОМАМИ В ГРАНИЦАХ КВАРТАЛА 938.1

ЧЕРТЕЖ МЕЖЕВАНИЯ ТЕРРИТОРИИ (УЛ. МАТЕ ЗАЛКИ, 7Е, УЛ. КИЕВСКАЯ, 5/2)

М 1:500

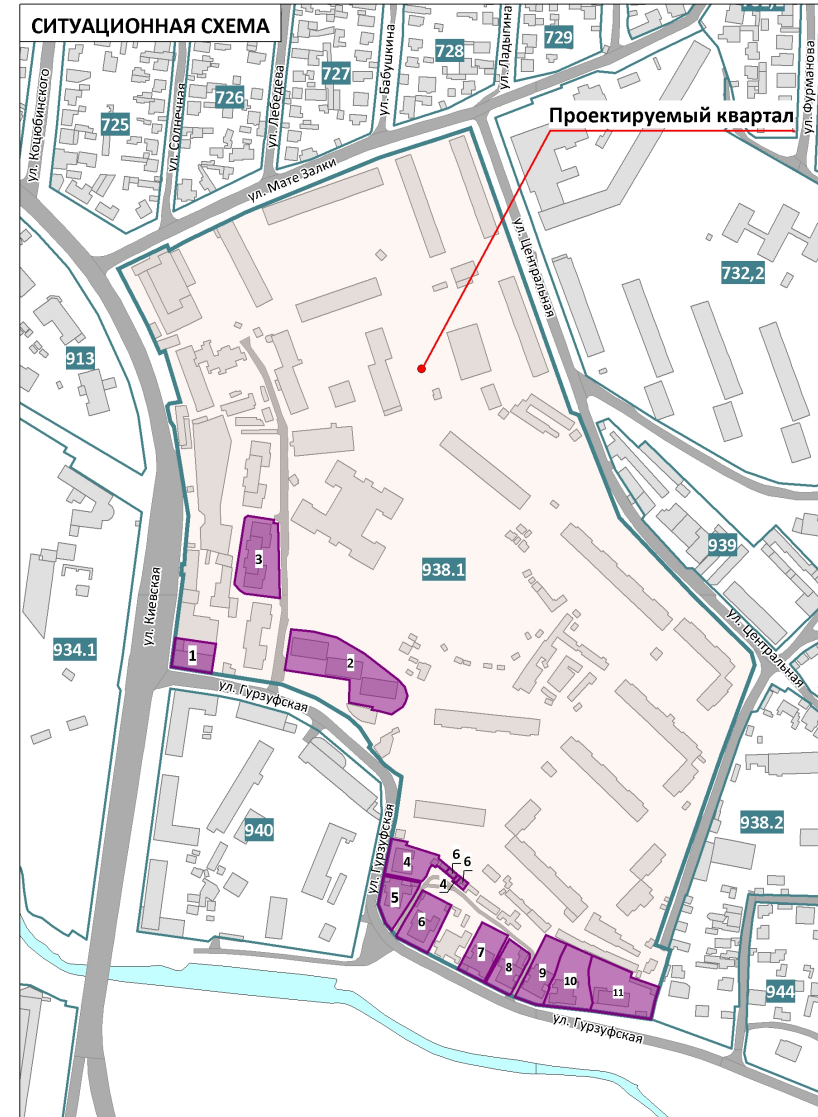


УСЛОВНЫЕ ОБОЗНАЧЕНИЯ

- Границы проектируемой территории
- Красные линии действующие
- Границы существующих элементов планировочной структуры, номера существующих элементов планировочной структуры
- Границы существующих земельных участков согласно сведениям ЕГРН
- Границы существующих объектов капитального строительства согласно сведениям ЕГРН
- Границы образуемых земельных участков, условные номера образуемых земельных участков
- Номера поворотных точек образуемых земельных участков
- Зона действия публичных сервитутов для прохода или поезда через земельный участок
- Здания, строения, сооружения
- Улично-дорожная сеть

Примечания:

1. Границы существующих элементов планировочной структуры совпадают с действующими красными линиями.
2. Ведомости координат поворотных точек образуемых земельных участков, определенных картометрическим способом, приведены в текстовой части проекта межевания.
3. Линии отступа от красных линий в целях определения мест допустимого размещения зданий, строений, сооружений совпадают с красными линиями.
4. Настоящим проектом межевания установка границ публичных сервитутов не предусмотрено.



ПРОЕКТ МЕЖЕВАНИЯ ТЕРРИТОРИИ ПОД МНОГОКВАРТИРНЫМИ ДОМАМИ В ГРАНИЦАХ КВАРТАЛА 938.1

ООО "ЦЕНТР ГРАДОСТРОИТЕЛЬНОГО ПЛАНИРОВАНИЯ"

ЧЕРТЕЖ МЕЖЕВАНИЯ ТЕРРИТОРИИ (УЛ. МАТЕ ЗАЛКИ, 7Е, УЛ. КИЕВСКАЯ, 5/2)

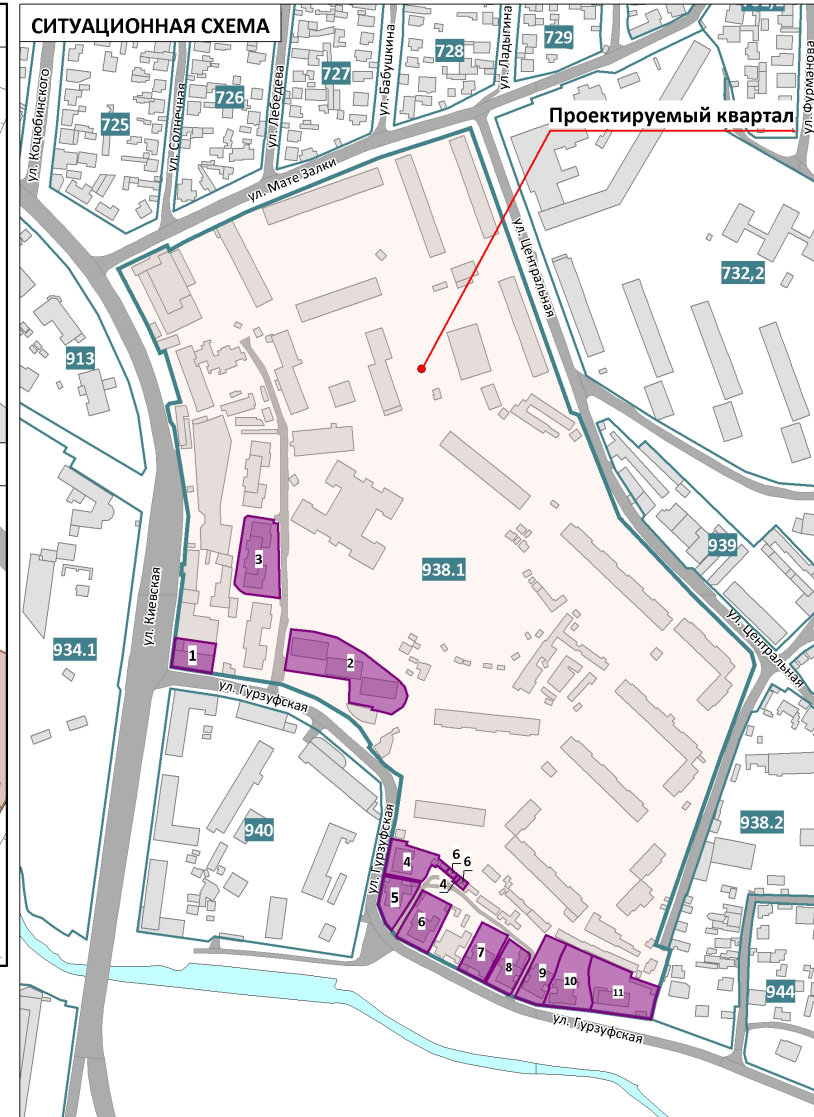
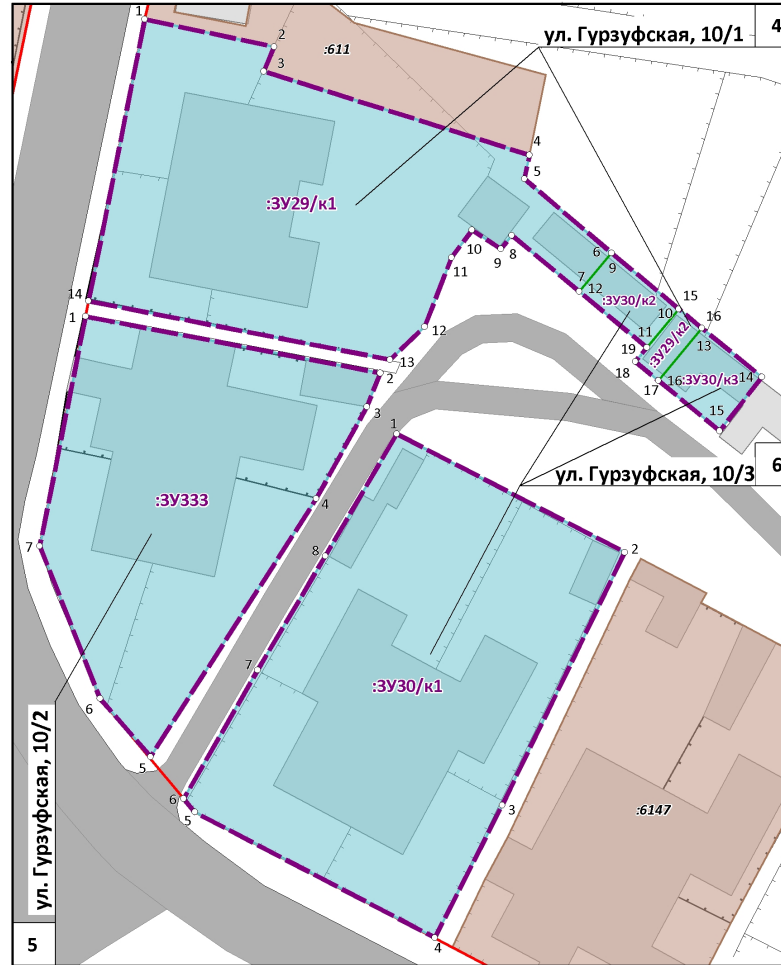
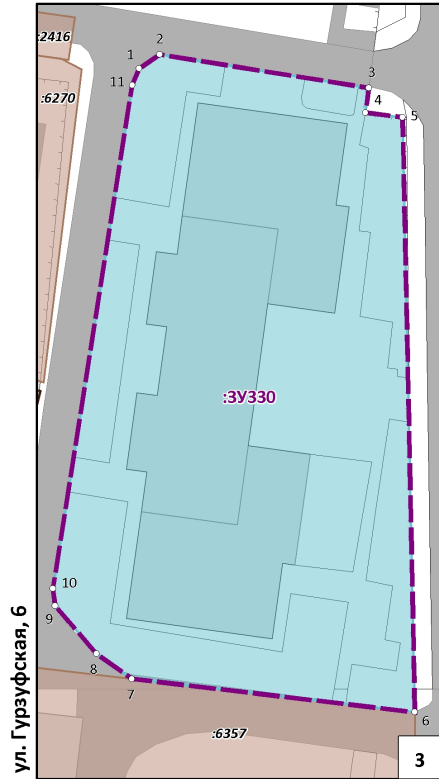
Масштаб	1:500	Разработал	Абдураманова А.Р.	ОСНОВНАЯ ЧАСТЬ
Шифр проекта	ПМ12-20	Проверил	Щербakov А.А.	
Дата		Согласовал	Матис Л.Я.	
				ЛИСТ 1-1



ПРОЕКТ МЕЖЕВАНИЯ ТЕРРИТОРИИ ПОД МНОГОКВАРТИРНЫМИ ДОМАМИ В ГРАНИЦАХ КВАРТАЛА 938.1

ЧЕРТЕЖ МЕЖЕВАНИЯ ТЕРРИТОРИИ (УЛ.ГУРЗУФСКАЯ, 6, УЛ. ГУРЗУФСКАЯ, 10/1, УЛ. ГУРЗУФСКАЯ, 10/2, УЛ. ГУРЗУФСКАЯ, 10/3)

М 1:500



УСЛОВНЫЕ ОБОЗНАЧЕНИЯ

- Границы проектируемой территории
- Красные линии действующие
- Границы существующих элементов планировочной структуры, номера существующих элементов планировочной структуры
- Границы существующих земельных участков согласно сведениям ЕГРН
- Границы существующих объектов капитального строительства согласно сведениям ЕГРН
- Границы образуемых земельных участков, условные номера образуемых земельных участков
- Номера поворотных точек образуемых земельных участков
- Зона действия публичных сервитутов для прохода или поезда через земельный участок
- Здания, строения, сооружения
- Улично-дорожная сеть

Примечания:

1. Границы существующих элементов планировочной структуры совпадают с действующими красными линиями.
2. Ведомости координат поворотных точек образуемых земельных участков, определенных картометрическим способом, приведены в текстовой части проекта межевания.
3. Линии отступа от красных линий в целях определения мест допустимого размещения зданий, строений, сооружений совпадают с красными линиями.
4. Настоящим проектом межевания установление границ публичных сервитутов не предусмотрено.

ПРОЕКТ МЕЖЕВАНИЯ ТЕРРИТОРИИ ПОД МНОГОКВАРТИРНЫМИ ДОМАМИ В ГРАНИЦАХ КВАРТАЛА 938.1

ООО "ЦЕНТР ГРАДОСТРОИТЕЛЬНОГО ПЛАНИРОВАНИЯ"

ЧЕРТЕЖ МЕЖЕВАНИЯ ТЕРРИТОРИИ (УЛ.ГУРЗУФСКАЯ, 6, УЛ. ГУРЗУФСКАЯ, 10/1, УЛ. ГУРЗУФСКАЯ, 10/2, УЛ. ГУРЗУФСКАЯ, 10/3)

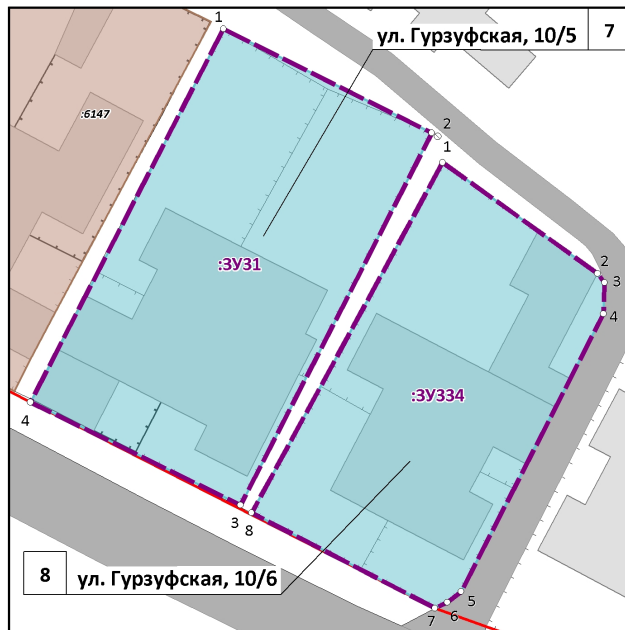
Масштаб	1:500	Разработал	Абдураманова А.Р.	ОСНОВНАЯ ЧАСТЬ
Шифр проекта	ПМ12-20	Проверил	Щербakov А.А.	
Дата		Согласовал	Матис Л.Я.	
				ЛИСТ 1-2



ПРОЕКТ МЕЖЕВАНИЯ ТЕРРИТОРИИ ПОД МНОГОКВАРТИРНЫМИ ДОМАМИ В ГРАНИЦАХ КВАРТАЛА 938.1

ЧЕРТЕЖ МЕЖЕВАНИЯ ТЕРРИТОРИИ (УЛ. ГУРЗУФСКАЯ, 10/5, УЛ. ГУРЗУФСКАЯ, 10/6)

М 1:500

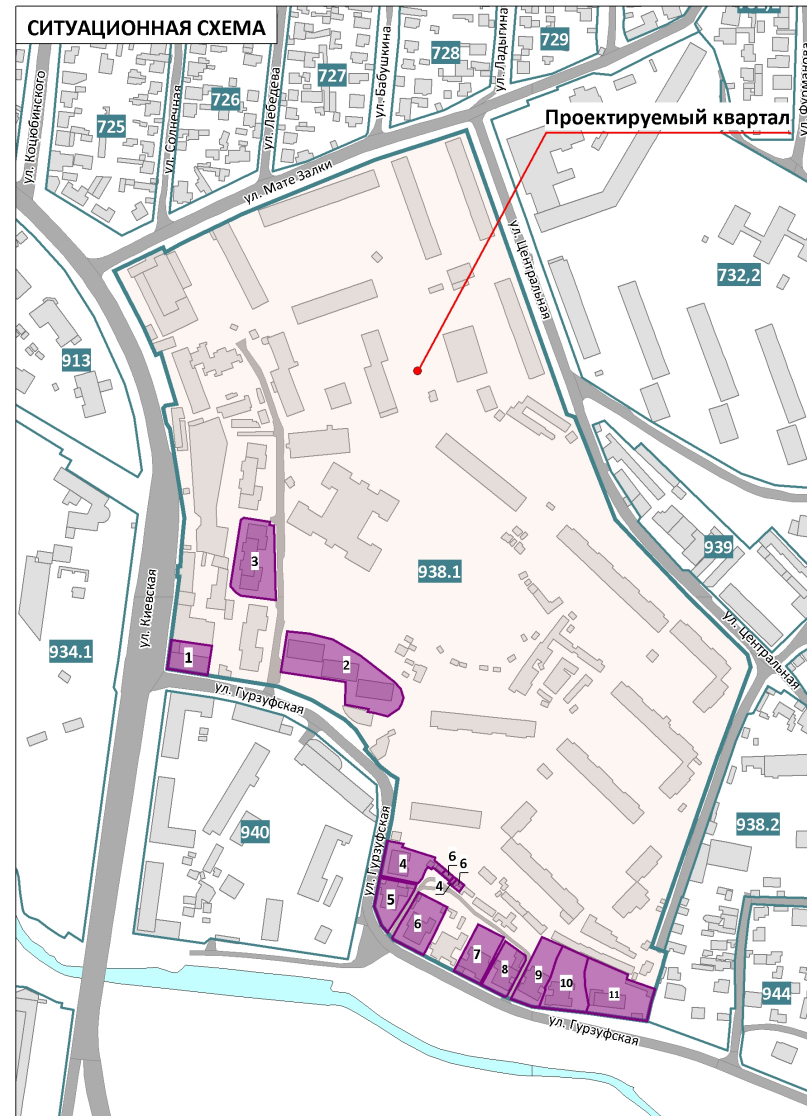


Примечания:

1. Границы существующих элементов планировочной структуры совпадают с действующими красными линиями.
2. Ведомости координат поворотных точек образуемых земельных участков, определенных картометрическим способом, приведены в текстовой части проекта межевания.
3. Линии отступа от красных линий в целях определения мест допустимого размещения зданий, строений, сооружений совпадают с красными линиями.
4. Настоящим проектом межевания установление границ публичных сервитутов не предусмотрено.

УСЛОВНЫЕ ОБОЗНАЧЕНИЯ

- Границы проектируемой территории
- Красные линии действующие
- Границы существующих элементов планировочной структуры, номера существующих элементов планировочной структуры
- Границы существующих земельных участков согласно сведениям ЕГРН
- Границы существующих объектов капитального строительства согласно сведениям ЕГРН
- Границы образуемых земельных участков, условные номера образуемых земельных участков
- Номера поворотных точек образуемых земельных участков
- Зона действия публичных сервитутов для прохода или проезда через земельный участок
- Здания, строения, сооружения
- Улично-дорожная сеть



ПРОЕКТ МЕЖЕВАНИЯ ТЕРРИТОРИИ ПОД МНОГОКВАРТИРНЫМИ ДОМАМИ В ГРАНИЦАХ КВАРТАЛА 938.1

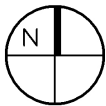
ООО "ЦЕНТР ГРАДОСТРОИТЕЛЬНОГО ПЛАНИРОВАНИЯ"

ЧЕРТЕЖ МЕЖЕВАНИЯ ТЕРРИТОРИИ (УЛ. ГУРЗУФСКАЯ, 10/5, УЛ. ГУРЗУФСКАЯ, 10/6)

Масштаб	1:500	Разработал	Абдураманова А.Р.
Шифр проекта	ПМ12-20	Проверил	Щербakov А.А.
Дата		Согласовал	Матис Л.Я.

ОСНОВНАЯ ЧАСТЬ

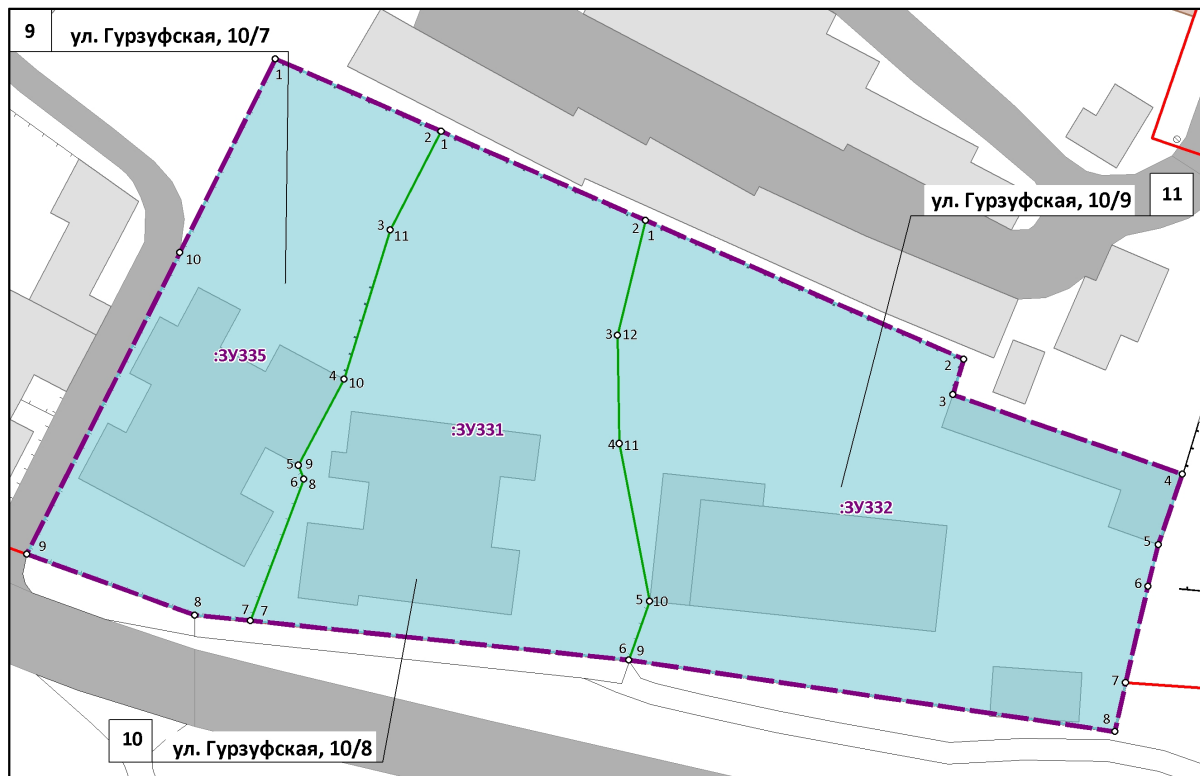
ЛИСТ 1-3



ПРОЕКТ МЕЖЕВАНИЯ ТЕРРИТОРИИ ПОД МНОГОКВАРТИРНЫМИ ДОМАМИ В ГРАНИЦАХ КВАРТАЛА 938.1

ЧЕРТЕЖ МЕЖЕВАНИЯ ТЕРРИТОРИИ (УЛ. ГУРЗУФСКАЯ, 10/7, УЛ. ГУРЗУФСКАЯ, 10/8, УЛ. ГУРЗУФСКАЯ, 10/9)

М 1:500

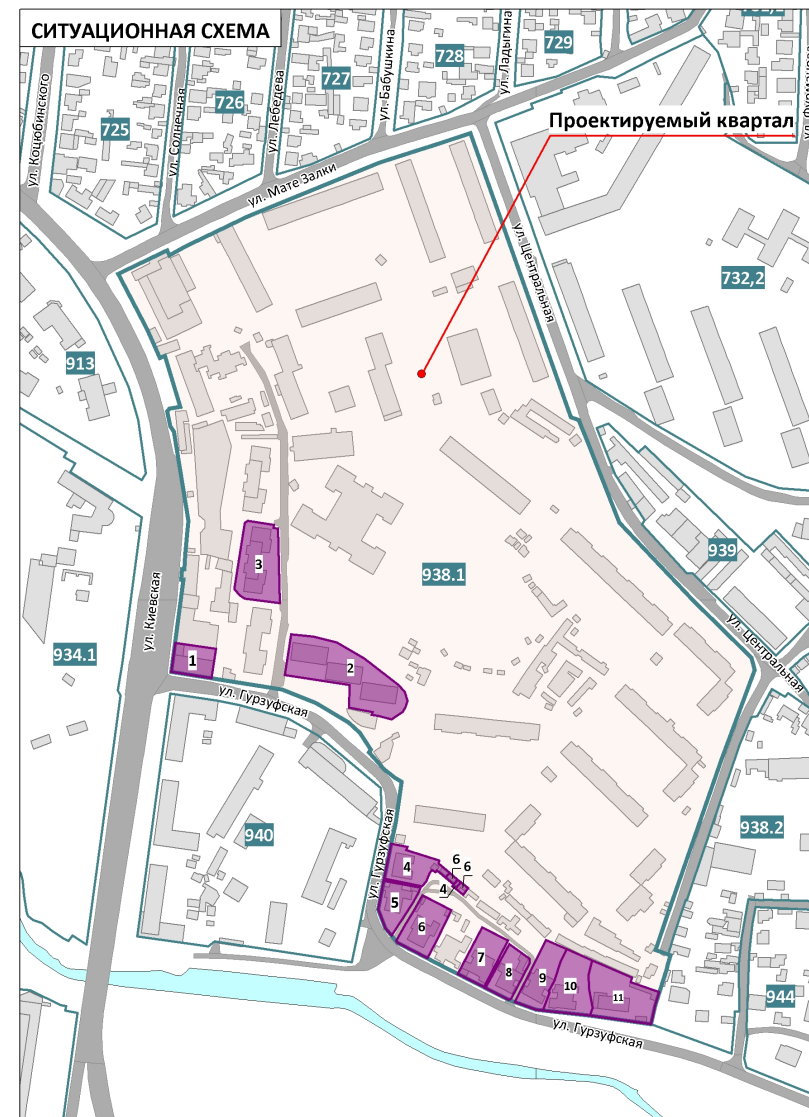


УСЛОВНЫЕ ОБОЗНАЧЕНИЯ

- Границы проектируемой территории
- Красные линии действующие
- Границы существующих элементов планировочной структуры, номера существующих элементов планировочной структуры
- Границы существующих земельных участков согласно сведениям ЕГРН
- Границы существующих объектов капитального строительства согласно сведениям ЕГРН
- Границы образуемых земельных участков, условные номера образуемых земельных участков
- Номера поворотных точек образуемых земельных участков
- Зона действия публичных сервитутов для прохода или поезда через земельный участок
- Здания, строения, сооружения
- Улично-дорожная сеть

Примечания:

1. Границы существующих элементов планировочной структуры совпадают с действующими красными линиями.
2. Ведомости координат поворотных точек образуемых земельных участков, определенных картометрическим способом, приведены в текстовой части проекта межевания.
3. Линии отступа от красных линий в целях определения мест допустимого размещения зданий, строений, сооружений совпадают с красными линиями.
4. Настоящим проектом межевания установление границ публичных сервитутов не предусмотрено.



ПРОЕКТ МЕЖЕВАНИЯ ТЕРРИТОРИИ ПОД МНОГОКВАРТИРНЫМИ ДОМАМИ В ГРАНИЦАХ КВАРТАЛА 938.1

ООО "ЦЕНТР ГРАДОСТРОИТЕЛЬНОГО ПЛАНИРОВАНИЯ"

ЧЕРТЕЖ МЕЖЕВАНИЯ ТЕРРИТОРИИ (УЛ. ГУРЗУФСКАЯ, 10/7, УЛ. ГУРЗУФСКАЯ, 10/8, УЛ. ГУРЗУФСКАЯ, 10/9)

Масштаб	1:500	Разработал	Абдураманова А.Р.	ОСНОВНАЯ ЧАСТЬ
Шифр проекта	ПМ12-20	Проверил	Щербakov А.А.	
Дата		Согласовал	Матис Л.Я.	
				ЛИСТ 1-4