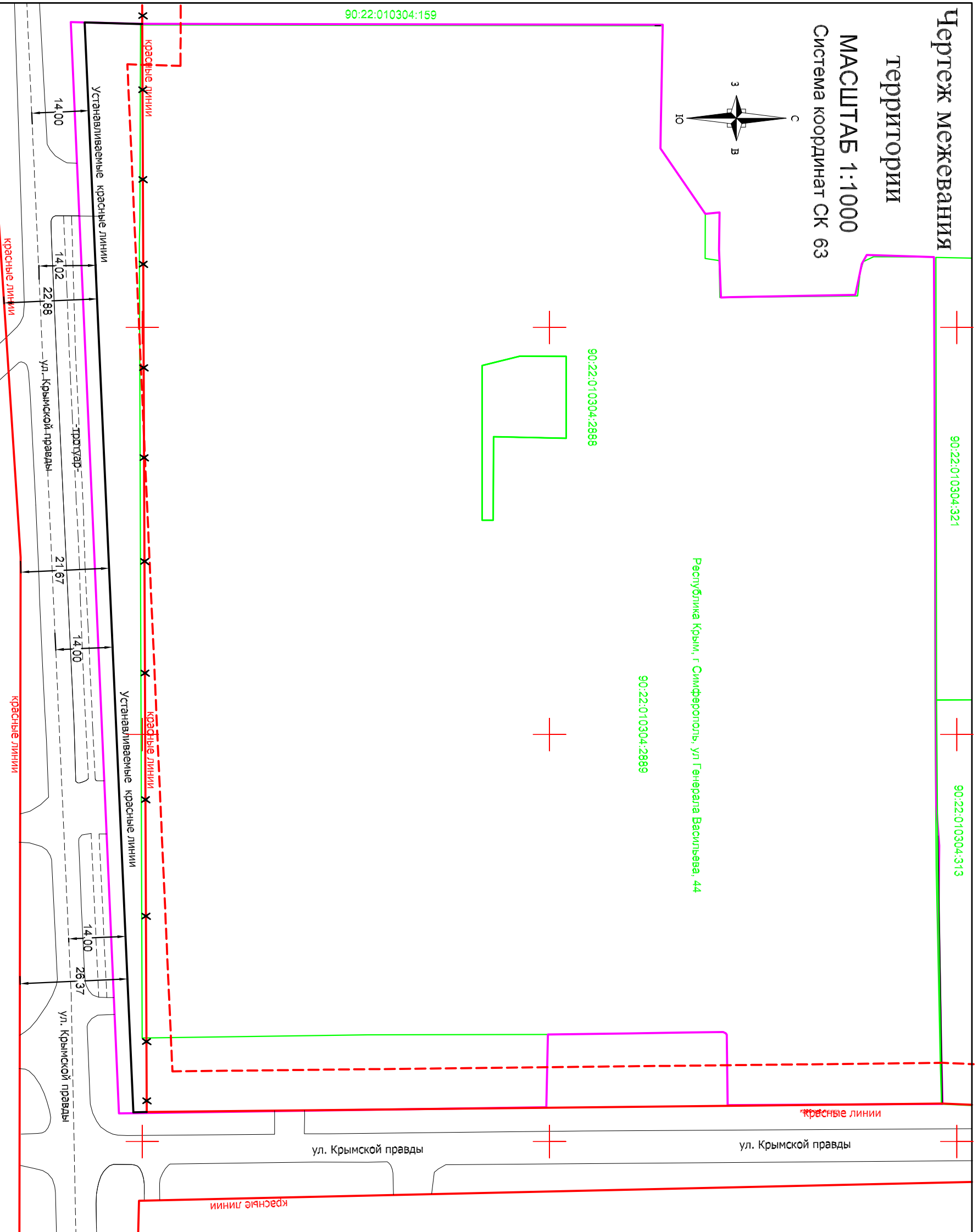
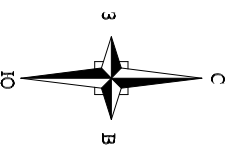


Чертеж межевания территории

МАСШТАБ 1:1000
Система координат СК 63



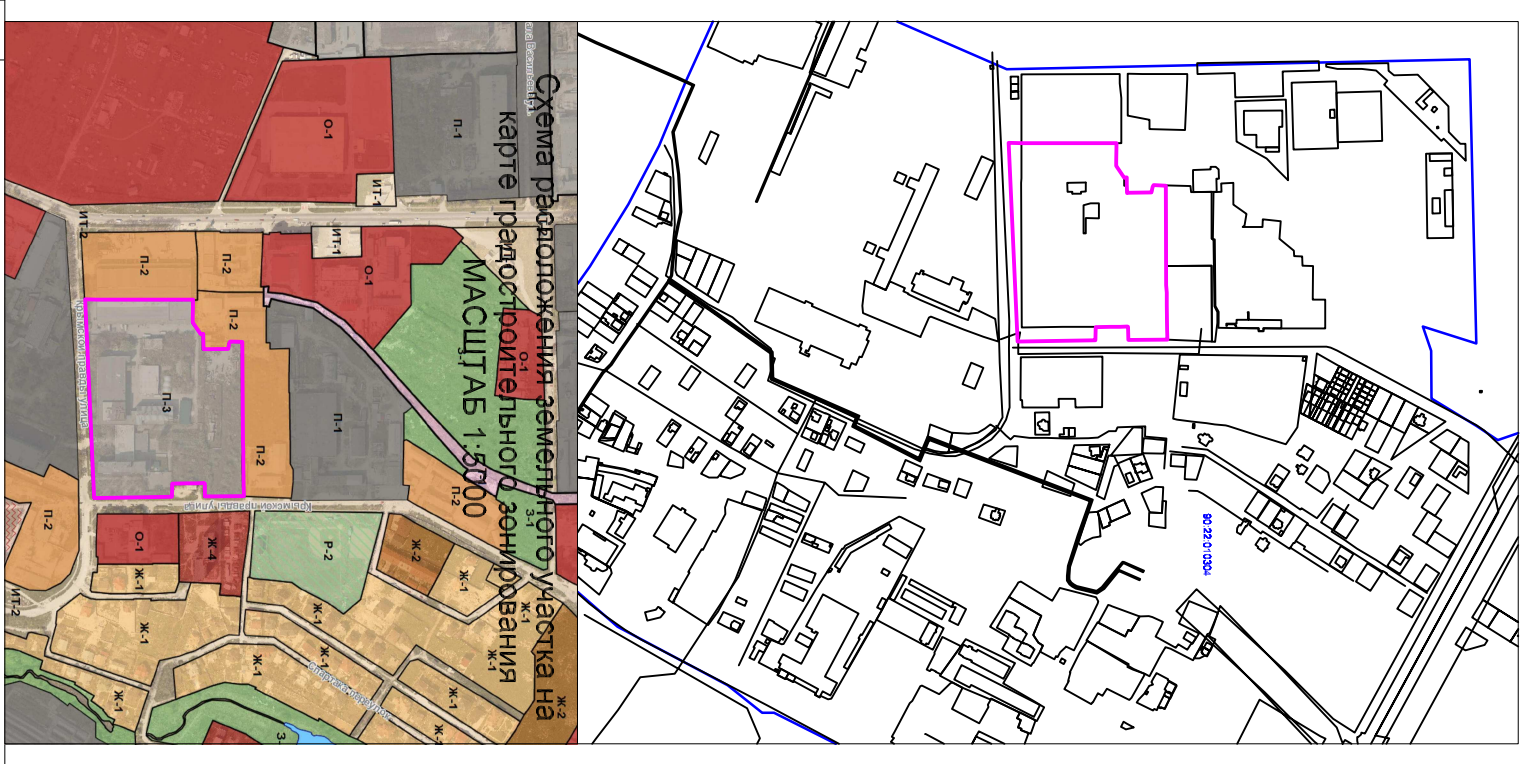
УСЛОВНЫЕ ОБОЗНАЧЕНИЯ:

- территорияльная зона на карте градостроительного зонирования
- граница кадастрового квартала
- :489 - кадастровый номер земельного участка в кадастровом квартале
- 90:22:010101 - номер кадастрового квартала
- Устанавливаемые красные линии
- красные линии
- линия отступа от красных линий

Основные характеристики участка	
Адрес участка	Республика Крым г. Симферополь, район ул. Генерала Васильева, 44
Площадь территории проектирования	50300 кв. м.
Категория земель	земли населенных пунктов
Территориальная зона	П-3

Фамилия	Подпись	Дата
Выполнил	Петренко М.В.	
Директор	Малодьяченко Д.Ю.	

Схема расположения земельного участка в границах элемента планировочной структуры (квартале) МАСШТАБ 1:5000



Республика Крым г. Симферополь, район ул. Генерала Васильева, 44		
Масштаб	Лист	Листов
1:1000	1	1

Чертеж межевания территории

ООС Пролазаро